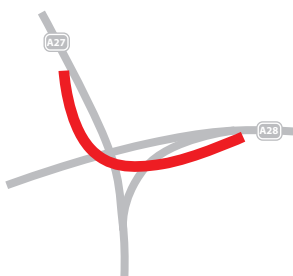
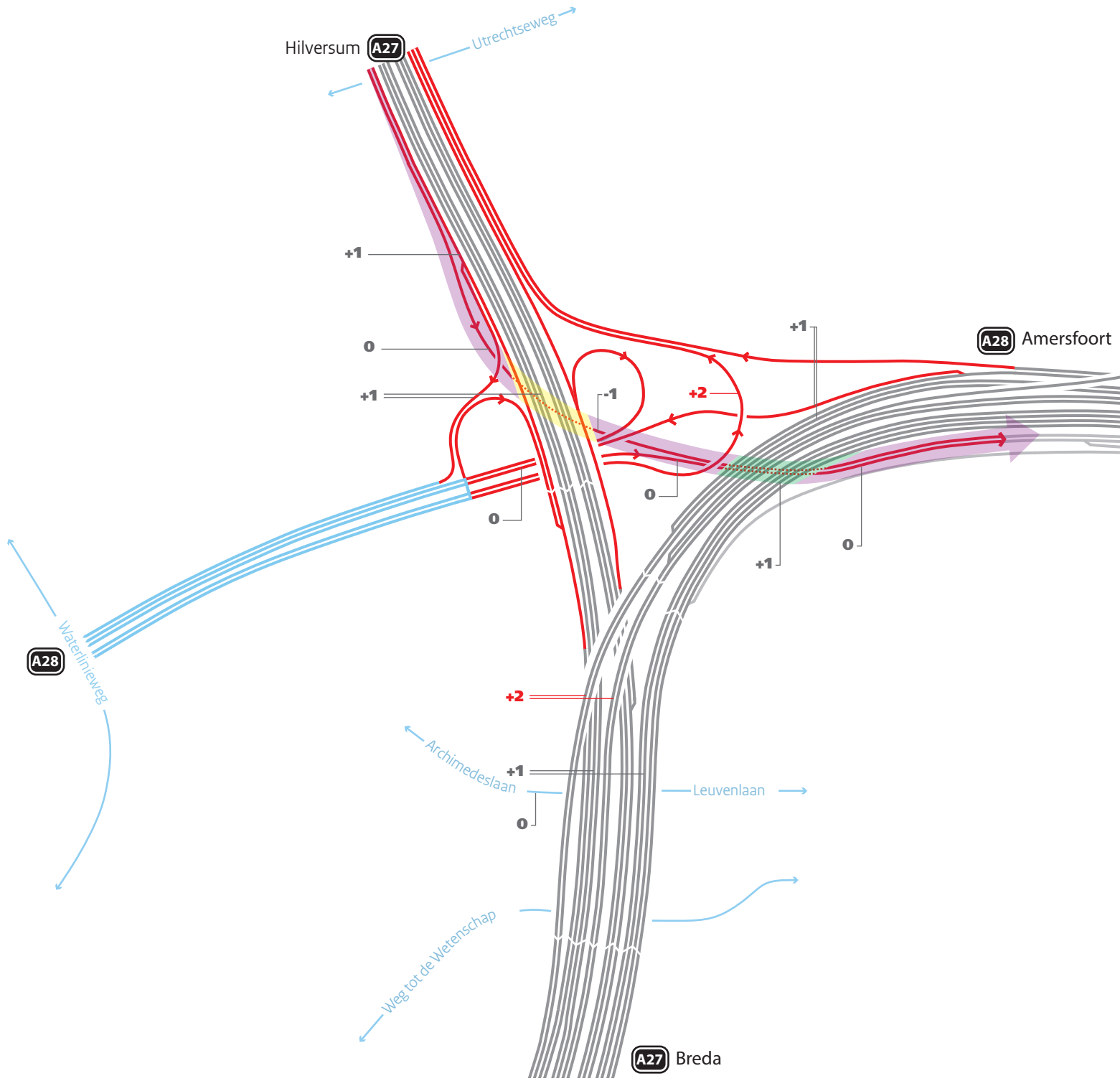


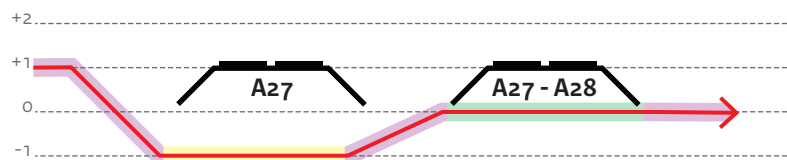
# Knooppunt Rijnsweerd A27/A28

## Volledige Aansluiting 4C

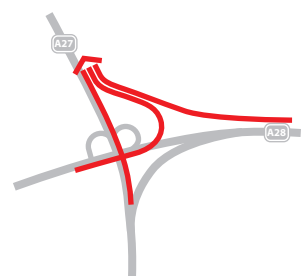
- +2— circa 12 meter boven maaiveld
- +1— circa 6 meter boven maaiveld
- 0— maaiveld



**Boog** DOOR het knooppunt.



De **boog** gaat verdiept onder de A27 (-1) en kruist de bogen A27-A28 ook onderlangs (0).



**DRIE** rijstroken op de parallelrijbaan ter hoogte van de Utrechtseweg.